

**Кемчиское** УПРАВЛЕНИЕ ПО ЗЕМЛЕУСТРОЙСТВУ  
И РЕГИСТРАЦИИ И ПРАВ НА НЕДВИЖИМОЕ ИМУЩЕСТВО ГОСРЕГИСТРА  
КЫРГЫЗСКОЙ РЕСПУБЛИКИ

Идентификационный код 7-05-02-1001-0149-□-□-□-□  
 Адрес п. Ак-Тюз, ул. Осмоналиева №5/1  
 полный адрес единицы недвижимости (город, село, улица, дом, кв.)

**ТЕХНИЧЕСКИЙ ПАСПОРТ  
ЕДИНИЦЫ НЕДВИЖИМОЕ ИМУЩЕСТВА**

Средняя школа  
назначение недвижимости

Собственник	часть (доля)	Документы на право собственности
<u>Ак-Тюз айыл-окмоту</u>		<u>Акт перер. от 15.03.2001 Решение аял н к от 02.11.09г.</u>

Пользователь	часть (доля)	Документы на право пользования

Начальник управления Абдырахманов Р.А. подпись  
 Ф.И.О.



Паспорт составлен " 23 " 10 200 М.П.

**Примечания:**

1. При обнаружении изменений технических параметров единицы недвижимого имущества взамен данному техническому паспорту собственнику выдается новый технический паспорт.
2. Технический паспорт не является правоустанавливающим и /или правоудостоверяющим документом на единицу недвижимого имущества.







## ЭКСПЛИКАЦИЯ ЗЕМЕЛЬНОГО УЧАСТКА В М 2

Таблица №3

Всего:		В том числе по факту:	
по правоустанавливающим документам	фактически	застроенная	не застроенная
13575,0 кв. м <sup>2</sup>	13575,0	1724,38	11850,62

“ 23 ” 10 2009 г. Работу выполнил Саманченко Ф.В.  
Ф.И.О.

“ ” 200 г. Проверил зав. сектора \_\_\_\_\_  
Ф.И.О.

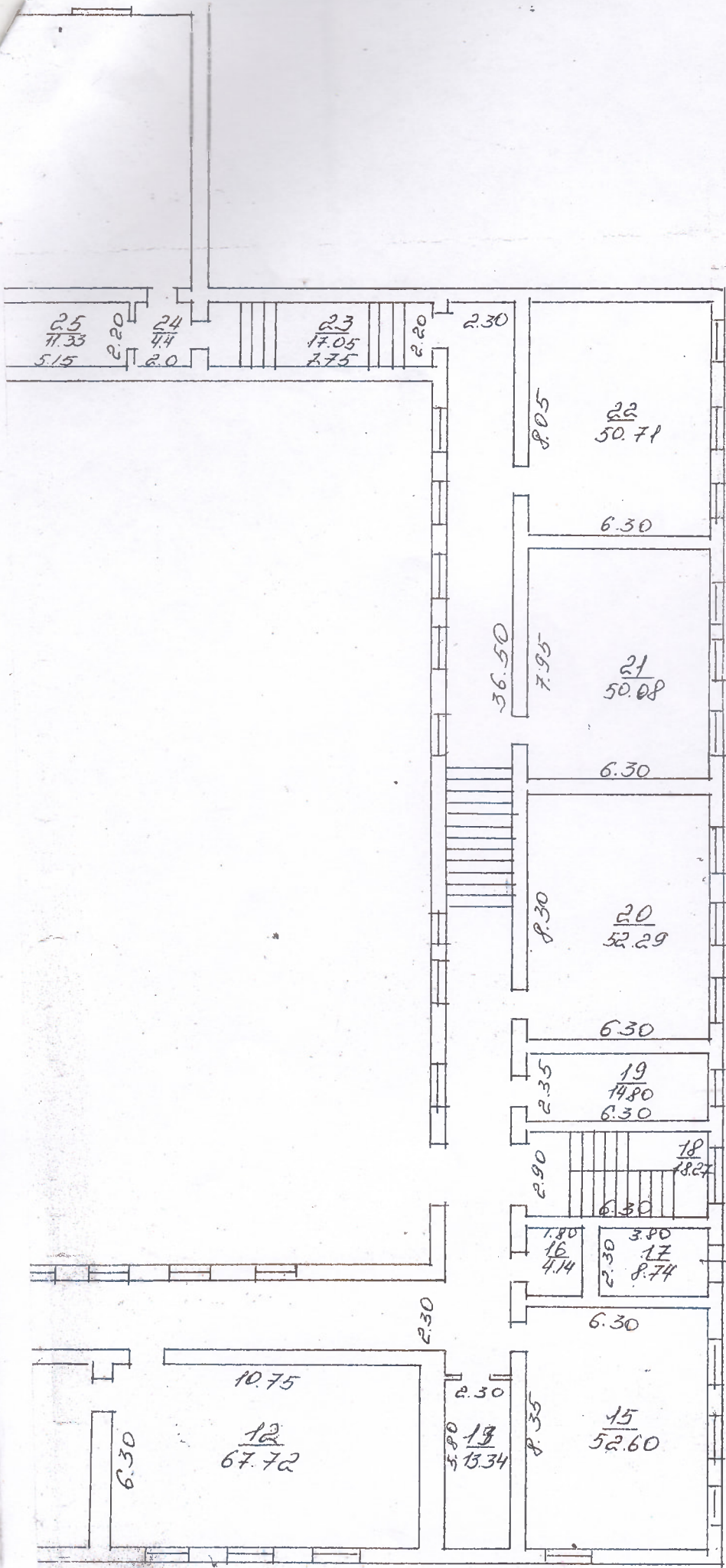
“ 01 ” наезд 2001 г. Принял нач. отдела Бурдуков И.И.  
Ф.И.О.

## ОТМЕТКА ОБ ОБСЛЕДОВАНИИ НЕДВИЖИМОСТИ

Таблица №4

Дата обследования	200 г.	200 г.	200 г.	200 г.	200 г.
Исполнитель					
Зав. сектора					
Нач. отдела					





23.10.09m.  
*(Signature)*

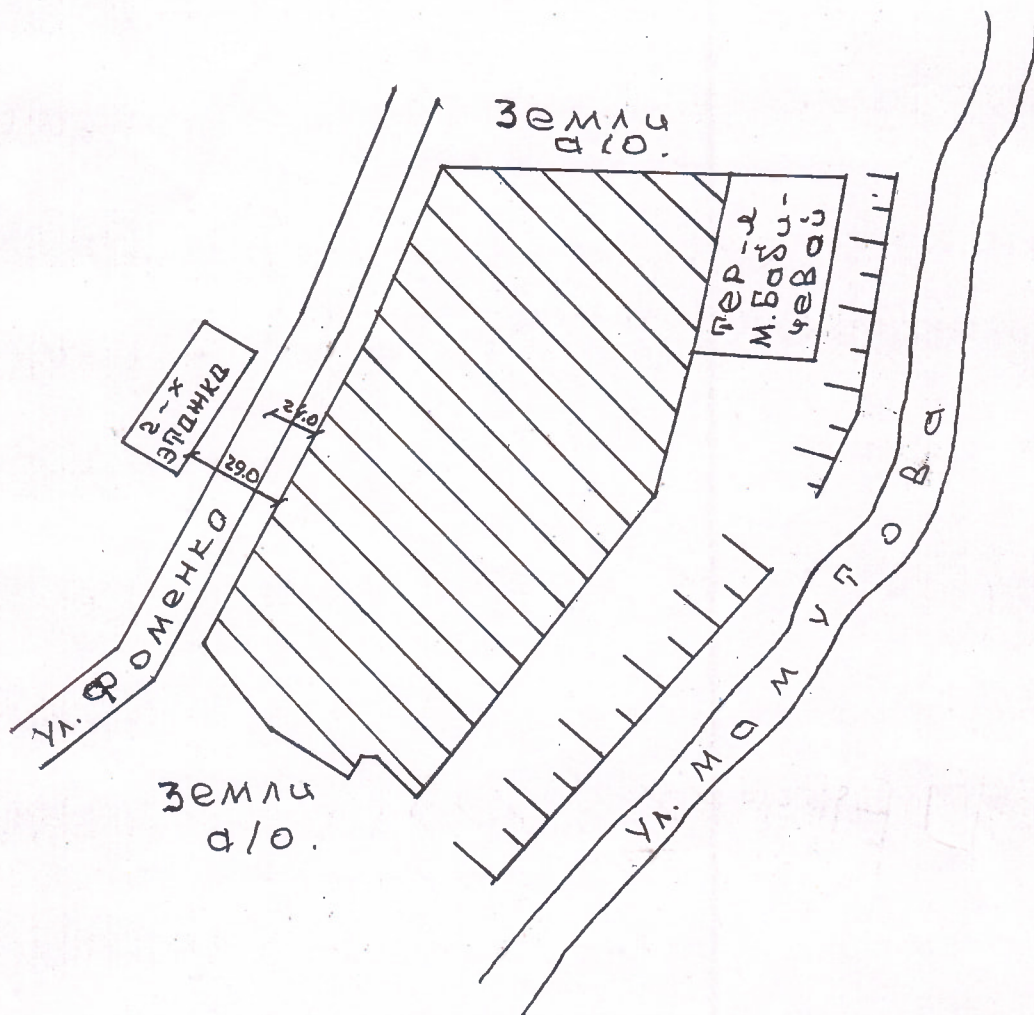






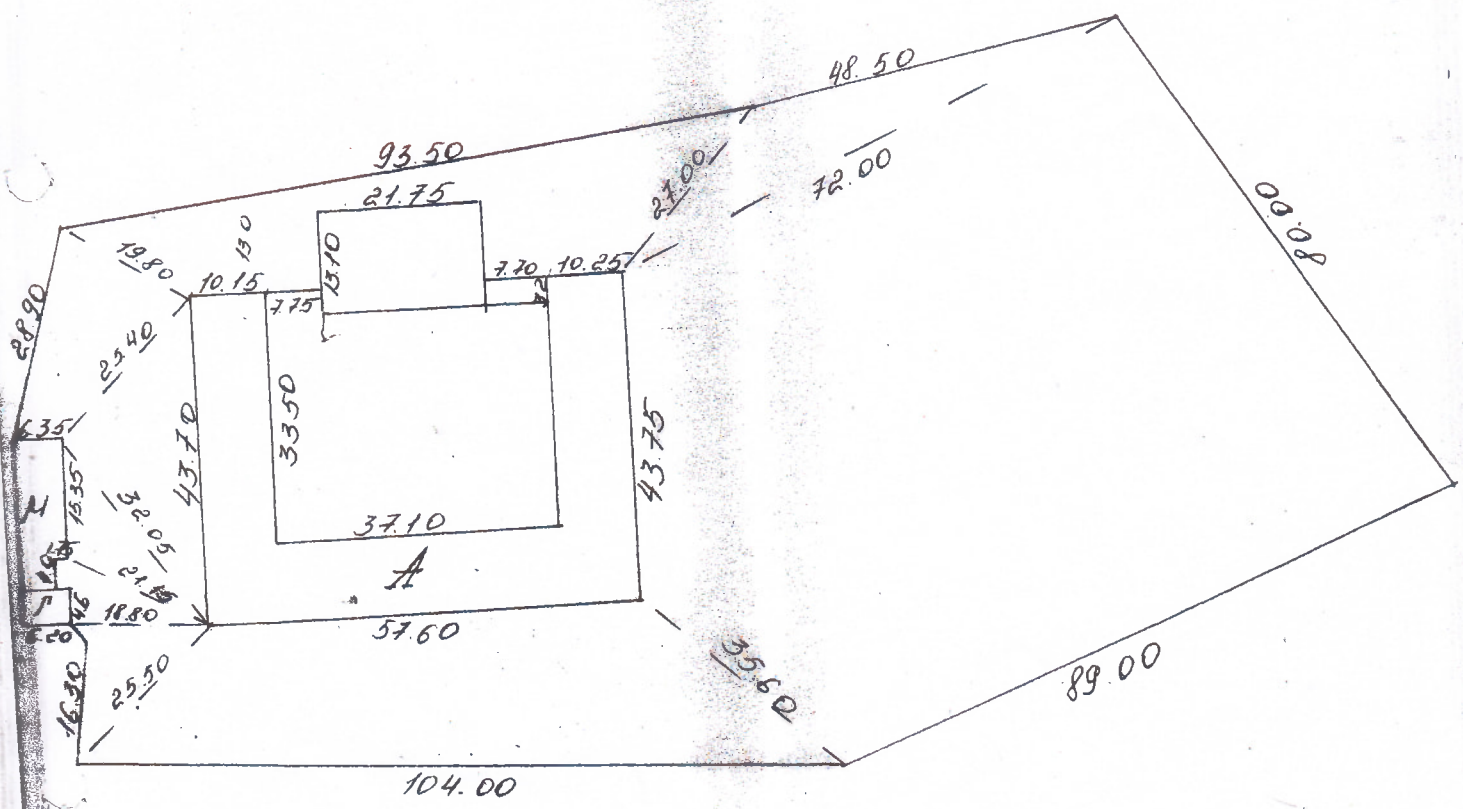
ЖЕР УЧАСТОГУНУН ПРИВЯЗКАСЫ  
ПРИВЯЗКА ЗЕМЕЛЬНОГО УЧАСТКА  
(Ситуациялык план) (Ситуационный план)

п. Ак-Тюз.



— отводимый участок

П Л А Н  
 земельного участка  
 № 1500  
 По ул. Осмоналиева  
 СН



ул. Осмоналиева

Исполнитель  
 23.10.09г.  
 А.А. Коч